










**LEGENDE**

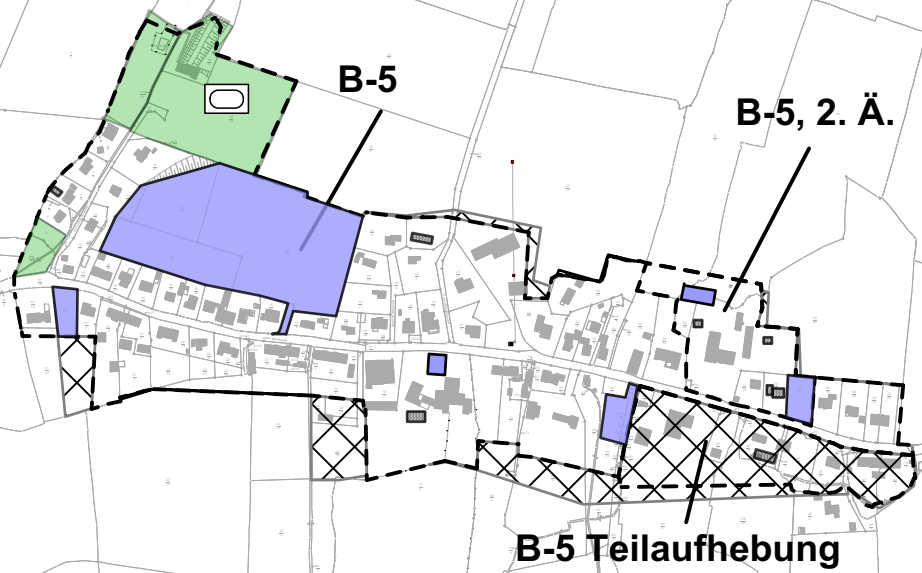
**BAUFLÄCHENPOTENTIALE**

-  Baugrundstücke nach B-Plan / Satzung
-  Bauflächen nach Flächennutzungsplan
-  Baulücke nach § 34 BauGB
-  Nachverdichtungsflächen

**ALLGEMEINE DARSTELLUNGEN**

-  Abgrenzung Siedlungsflächen F-Plan
-  Geltungsbereich vorhandener B-Pläne und Abrundungssatzungen
-  Freiflächen nach B-Plan/F-Plan / Satzungen
-  Wasserflächen
-  Gemeindegrenze

# Grammdorf



## GEMEINDE WANGELS

Bauflächenpotentiale  
Ortsteil Grammdorf

M 1: 7500

Blatt 3 von 8

Stand: 23.07.2018

**PLOH** PLANUNGSBÜRO OSTHOLSTEIN  
23611 Bad Schwartau Tremskamp 24 tel. 0451-809097-0  
www.ploh.de info@ploh.de