










LEGENDE

BAUFLÄCHENPOTENTIALE

-  Baugrundstücke nach B-Plan / Satzung
-  Bauflächen nach Flächennutzungsplan
-  Baulücke nach § 34 BauGB
-  Nachverdichtungsflächen

ALLGEMEINE DARSTELLUNGEN

-  Abgrenzung Siedlungsflächen F-Plan
-  Geltungsbereich vorhandener B-Pläne und Abrundungssatzungen
-  Freiflächen nach B-Plan/F-Plan / Satzungen
-  Wasserflächen
-  Gemeindegrenze

Abrundungs-
satzung Nr. 4

B-8 + 1. Ä.

Hansühn

B-3, 1. v. Ä.

B-1 + 1. v. Ä.

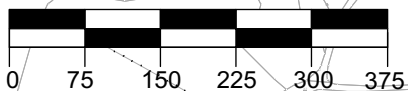
Kükelühn

B-3, 4. Ä.

B-3, 2. Ä.

B-3, 3. Ä.

B-6 + 1. Ä.



GEMEINDE WANGELS

Bauflächenpotentiale
Ortsteile Kükelühn und Hansühn

M 1: 7500

Blatt 6 von 8

Stand: 23.07.2018